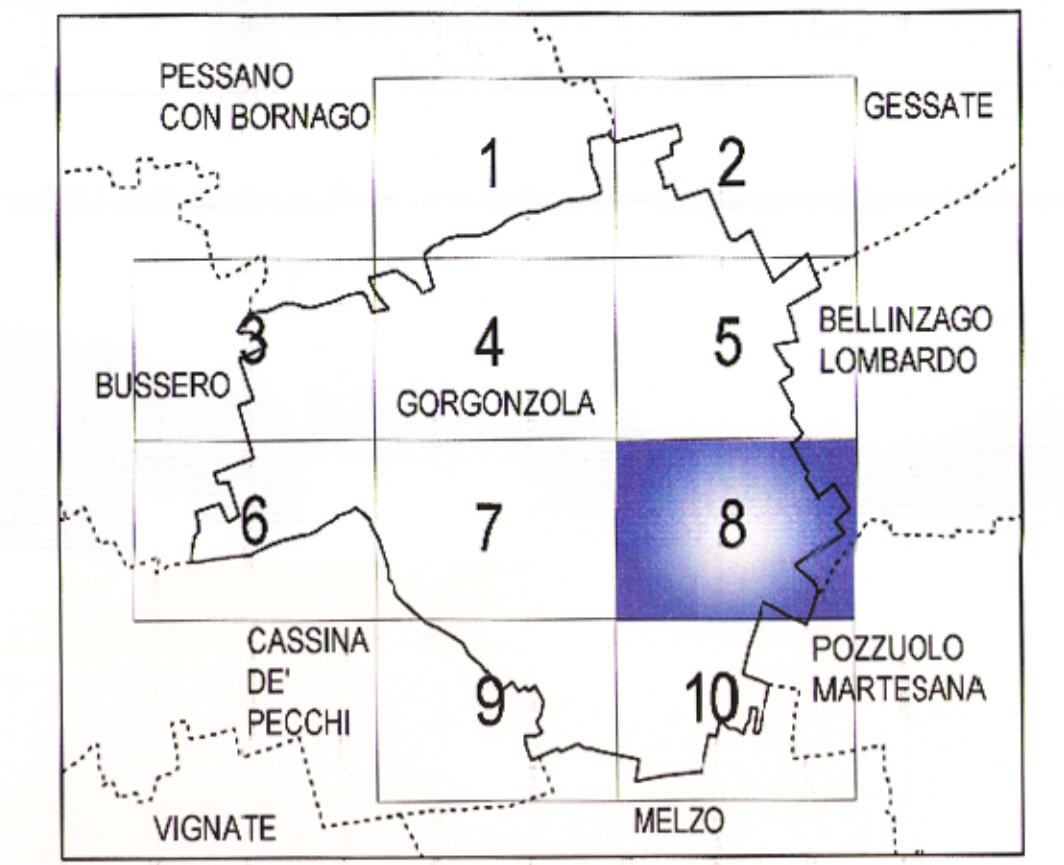
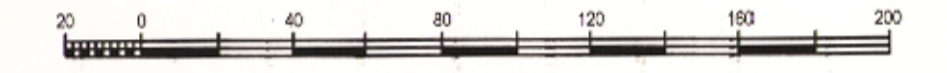






QUADRO D'UNIONE DEI FOGLI 1:2000



FOGLIO N. 08  
SCALA 1:2000



LEGENDA

-  Planimetria del Comune di Gorgonzola, fornita da Telecom S.p.a.
-  Rete Telecom - canalizzazioni
-  Rete Telecom - infrastrutture
-  Rete Telecom - trincea

COMUNE DI GORGONZOLA  
PROVINCIA DI MILANO

**PGT**  
**PIANO DI GOVERNO  
DEL TERRITORIO**

Sindaco  
Assessore Sviluppo del Territorio  
Dirigente Settore Gestione e Pianificazione urbanistica  
Direttore scientifico

Walter Baldi  
Giovanni Santacrona  
Lorenzo Sparago  
Luigi Mazza

Collaboratori  
Piano dei Servizi Infrastrutture e trasporti  
Valutazione Ambientale Strategica  
Piano e sistema ambientale e paesaggistico  
Comunicazione e partecipazione e sociale  
Quadro di riferimento economico e sociale  
PUGGS e RE  
Politiche per il commercio  
Ufficio di Piano

Federico Acuto  
Luigi Fragni  
Massimiliano Innocenti  
Fabio Enea  
Eduardo Morini  
Gian Piero Cassio

Angelo Rocchi  
Prassiocoop  
Walter Cocca  
Fabrizio Costa

Adozione C.C. n° 3000 del 00/00/0000  
Adozione Contoconsuntivi C.C. n° 3000 del 00/00/0000  
Approvazione C.C. n° 3000 del 00/00/0000

COMUNE DI GORGONZOLA  
000866 24 GEN. 2011

PIANO DEI SERVIZI

P.U.G.S.S.  
PIANO URBANO GENERALE DEI  
SERVIZI NEL SOTTOSUOLO  
Rete Telecom



gennaio 2011  
scala 1:2000

**8**  
TAV. 8 DI 10

Popolazione architettonica  
**architetto Angelo Rocchi**  
Piazza Libertelli, 11 - 20090 Cassinetta sul Naviglio (MI) - telefono 02/21119111  
P. IVA 0242480154 - Ab. Pro. Professionista (MI) N°6470